

Настройка тепловой карты сервисов в изолированном режиме

Переключение wiSLA в изолированный режим

Все связанные с облачным режимом настройки находятся в программе установки на вкладке «wiSLA resources configuration».

Параметр «Local geo services» определяет тип контура:

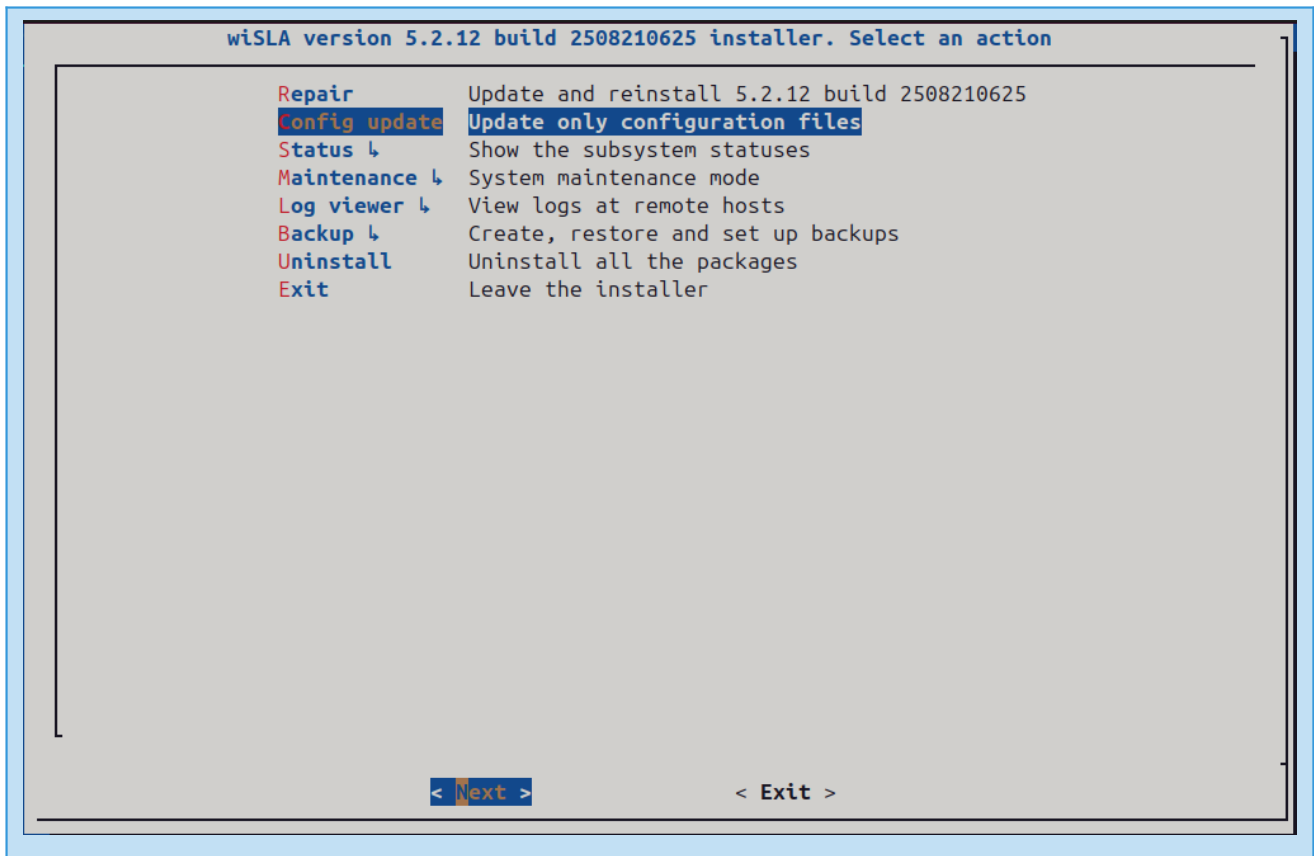
- true – для закрытого контура,
- false – для открытого контура.

Параметр «Nominatim service URL» предоставляет возможность работы с произвольным Nominatim сервером. Используется для определения координат по адресу в изолированном контуре. Данная настройка игнорируется для открытого контура, если значение задано. Пример значения: «<http://map.wellink.ru/nominatim/>».

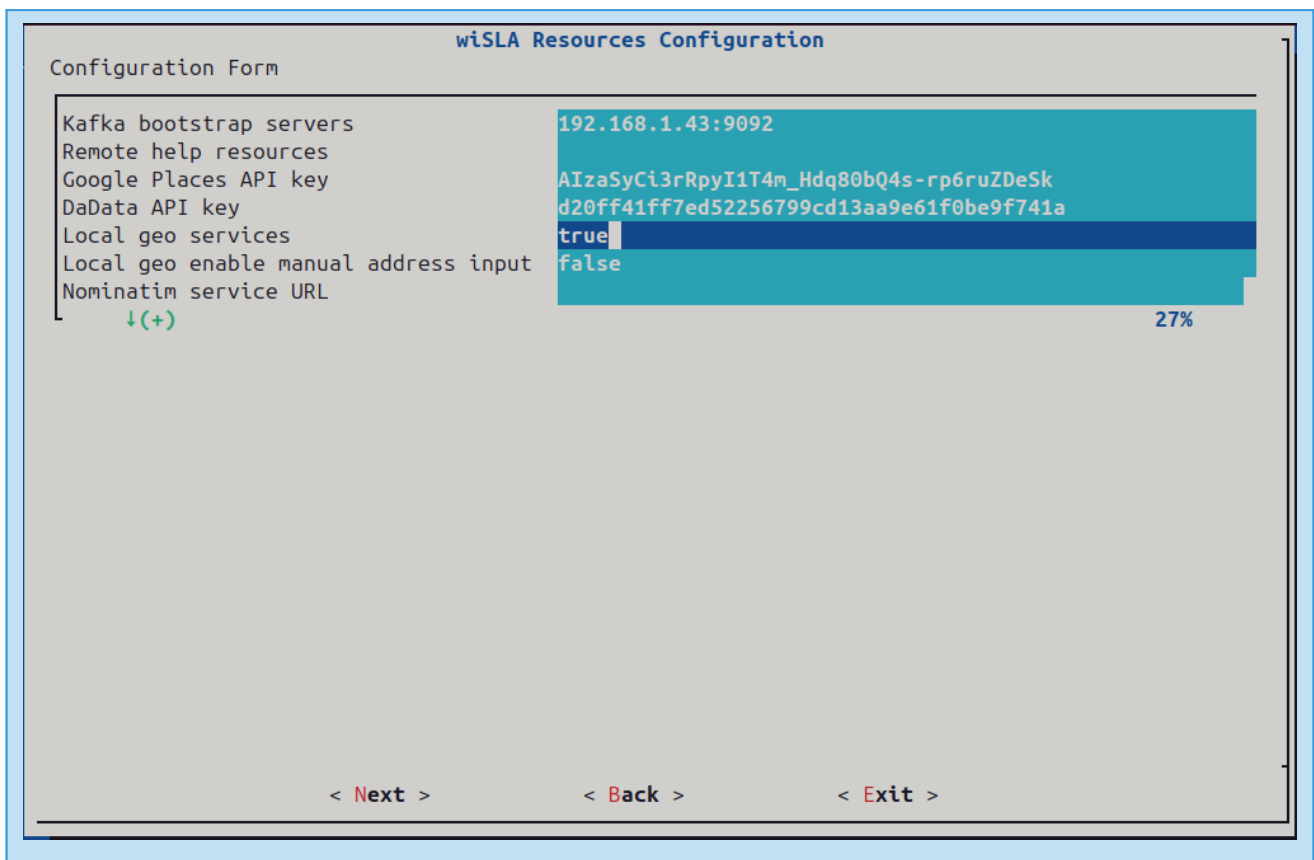
Параметр «URL to tiles for map» – путь к изображениям карты. Например, «http://map.wellink.ru/osm_tiles/».

Для переключения wiSLA в изолированный режим требуется:

- запустить программу установки (подробно запуск рассматривается в разделе «Работа с программой установки», а внесение изменений – в «Изменение одного или нескольких параметров wiSLA»);



- в режиме «Config Update» перейти на вкладку «wiSLA Resources Configuration»;



- изменить значения параметров «Local geo services», «Nominatim service URL», «URL to tiles for map»;
- выполнить остановку и запуск wiSLA.

wiSLA version 5.2.12 build 2508210625 installer. Select an action

Repair	Update and reinstall 5.2.12 build 2508210625
Config update	Update only configuration files
Status ↵	Show the subsystem statuses
Maintenance ↵	System maintenance mode
Log viewer ↵	View logs at remote hosts
Backup ↵	Create, restore and set up backups
Uninstall	Uninstall all the packages
Exit	Leave the installer

< Next >

< Exit >

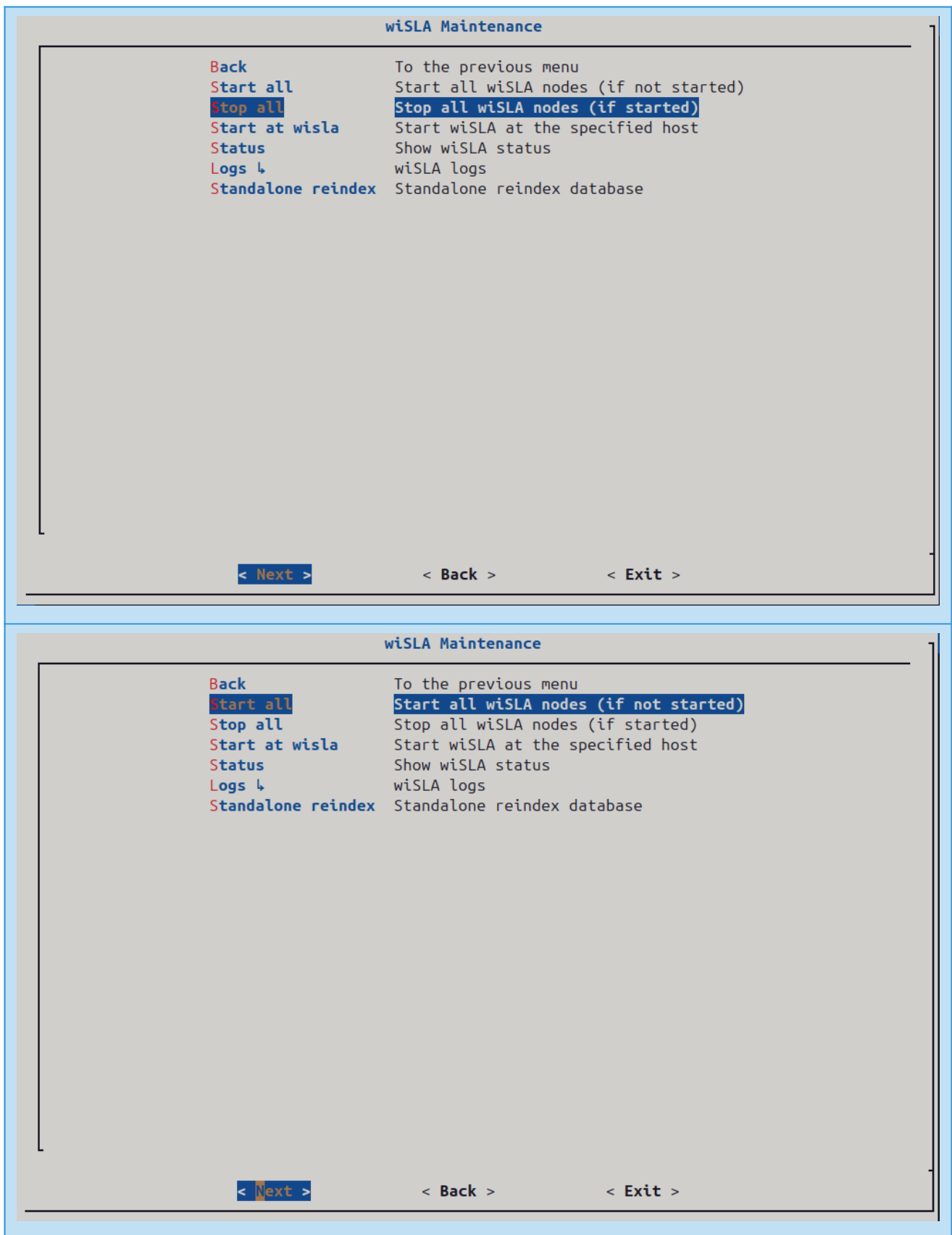
Maintenance

Back	To the previous menu
Zookeeper ↵	Zookeeper maintenance
Hadoop ↵	Hadoop maintenance
HBase ↵	HBase maintenance
Postgres ↵	Postgres maintenance
wiSLA ↵	wiSLA maintenance
Check settings ↵	Check and compare system settings
Add wiSLA to autorun	Add wiSLA to the autorun list
Start all	Start all components
Stop all	Stop all components

< Next >

< Back >

< Exit >



- Далее при создании "точки доступа" потребуется вводить не конкретный адрес, а указать область и координаты

ОПИСАНИЕ ЗОНДЫ

Субъект *

- Алтайский край
- Амурская область
- Архангельская область
- Астраханская область
- Белгородская область
- Брянская область
- Владимирская область
- Волгоградская область

Город

Дом

Долгота

Теги

Нет тегов

ЕЩЁ

ОПИСАНИЕ ЗОНДЫ

Субъект *

Алтайский край

Город

Улица

Дом

Широта

12.123

Долгота

13.231

Пропускная способность, кбит/с

IP-адрес оборудования CE

ДОПОЛНИТЕЛЬНЫЕ СВОЙСТВА

Теги

Нет тегов

ЕЩЁ